



例
 インターチェンジ (IC)
 スマートインターチェンジ (SA)
 ETC専用料金所 (ETC専用料金所)
 出入り規制のあるインターチェンジ (出入り規制のあるインターチェンジ)

道路番号
 道路ネットワークを形成する路線に付与された番号

本線料金所
 サービスエリア (SA)
 パークングエリア (PA)
 IC間の距離 (km)

キロポスト
 (高速道路にある、起点からの距離表示) ジャンクションのキロポスト
 ジャンクション (JCT)
 (車線変更可能なジャンクション)

2車線区間
 建設中区間
 新直轄区間 (無料区間)
 建設中区間

一般有料道路
 建設中区間の道路名称は法定名称です。建設中区間の道路名称は法定名称ではありません。

注) スマートインターチェンジ
 高速道路の本線サービスエリア、パークングエリア、(スマートインターチェンジ)の付与により、通行可能な車線が変更される場合があります。通行可能な車線が変更される場合は、ETC専用料金所を通過する際に、ETC専用料金所に停車して通行料を払ってください。

注) ETC専用料金所
 ETC専用料金所にETCカードが挿入された場合 (ETC専用) のみで通行料がかかります。

Highway
 ハイウェイナビゲーションサービス

24時間高速道路の交通情報を提供しています。
<https://ihighway.jp>

お問い合わせ先電話番号のご案内
 NEXCO西日本お客様センター (24時間)
 ☎ 0120-924-863
 大阪支店 (平日 9:00~17:00)
 ☎ 06-6761-9011 (通話料別)

道路交通情報センター
 日本道路情報センター (24時間)
 ☎ 03-3336-4464

道路状況マップを確認！
 ① 道路状況マップを確認！
 ② マイルード情報！
 ③ 道路状況画像をライブカメラで確認
 ④ 各種IC料金金を確認
 ⑤ 通行止解除の確認・お知らせ
 ⑥ 高速道路の天気を確認

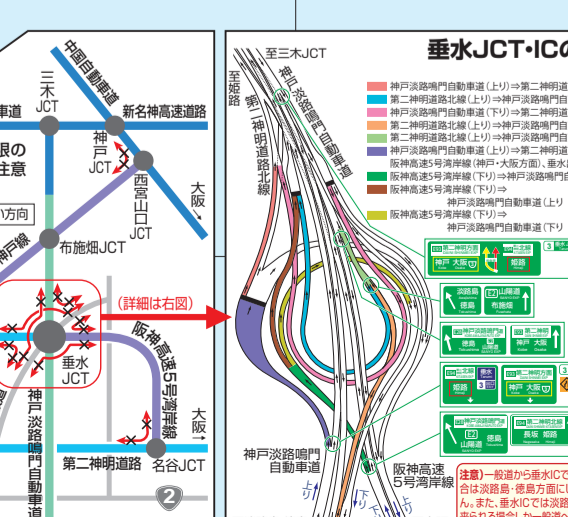


他機関有料道路
 都市高速道路
 自動車専用道路
 国道
 主要な観光地
 道の駅
 観光地
 上記以外の空港

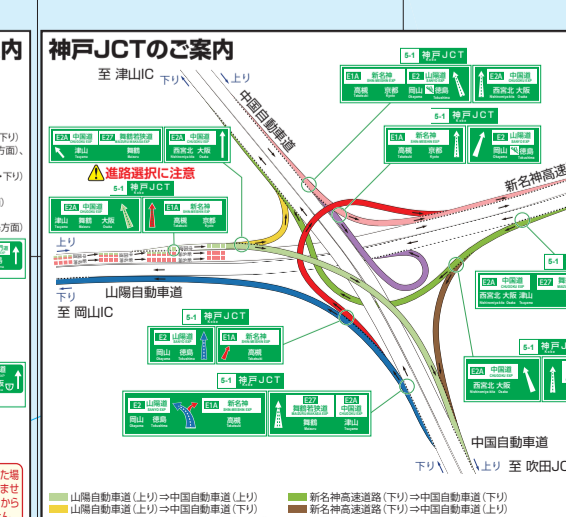
新幹線
 JR・私鉄
 フェリー航路
 世界遺産
 国際戦略港湾
 重要港湾

2024年9月9日(2024年7月14日)の情報を掲載しています。

新直轄区間 (無料区間)
 (国の法令により建設される高速道路)



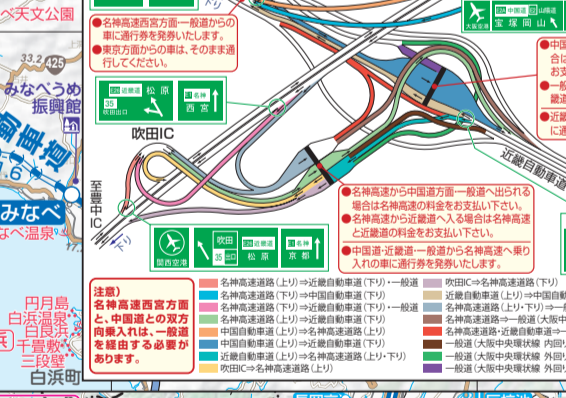
重水JCT-ICのご案内



神戸JCTのご案内



阪田JCT-ICのご案内



この図の中心部は、道路の中心線を基準として、道路幅員が100m以上の道路を示しています。道路幅員が100m未満の道路は、道路幅員が100m以上の道路と見做すことができます。道路幅員が100m未満の道路は、道路幅員が100m以上の道路と見做すことができます。道路幅員が100m未満の道路は、道路幅員が100m以上の道路と見做すことができます。